ELABORATO PLANIMETRICO

Compilato da:
Maccan Pierluigi

Iscritto all'albo:
Geometri

Prov. Pordenone N. 1039

Agenzia delle Entrate
CATASTO FABBRICATI
Ufficio Provinciale di
Pordenone

Comune di Prata Di Pordenone	Protocollo n. PN0077635 del 11/09/2017
Sezione: Foglio: 22 Particella: 189	Tipo Mappale n. 76667 del 06/09/2017
Dimostrazione grafica dei subalterni	Scala 1 : 500

PIANO TERRA

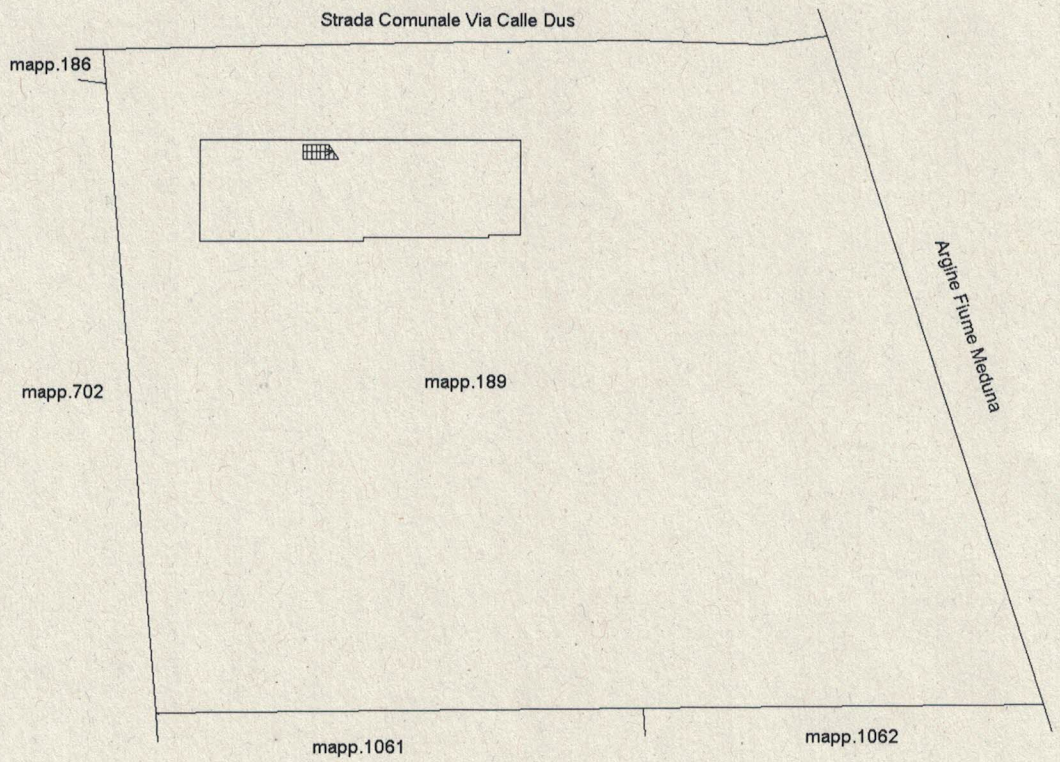

PIANO PRIMO

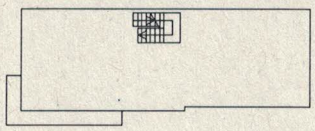

PIANO SECONDO

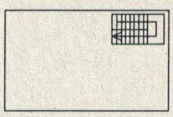



Elaborato Planimetrico - Catasto dei Fabbricati - Situazione al 26/03/2026 - Comune di PRATA DI PORDENONE(G994) - < Sez. urbana - Foglio 22 Particella 189 >

Data di presentazione: 11/09/2017 - Data: 26/03/2026 - N. pratica: PN0024466/2026 - Richiedente: BOSCHIAN CUCH MICHELE - Ultima planimetria in atti

Agenzia delle Entrate
CATASTO FABBRICATI
Ufficio Provinciale di Pordenone

Dichiarazione protocollo n. PN0077635 del 11/09/2017

Planimetria di u.i.u. in Comune di Prata Di Pordenone

Calle Dus civ. 10

Identificativi Catastali:
Sezione:
Foglio: 22
Particella: 189
Subalterno:

Compilata da:
Maccan Pierluigi

Iscritto all'albo:
Geometri

Prov. Pordenone N. 1039

Scheda n. 1 Scala 1:200

PIANO TERRA

H=2.80

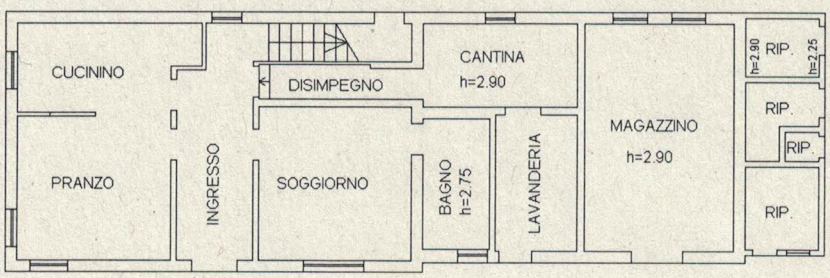

PIANO PRIMO

H=2.80

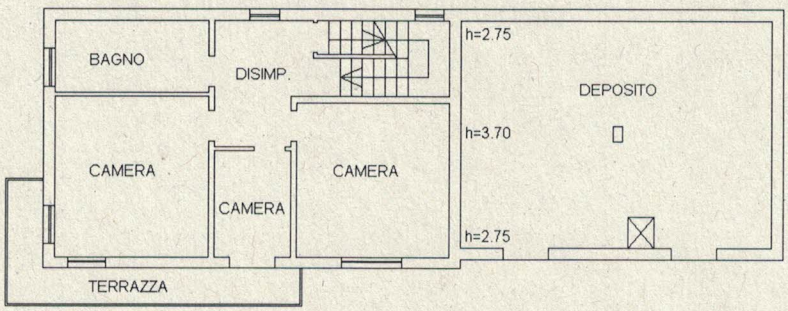

PIANO SECONDO

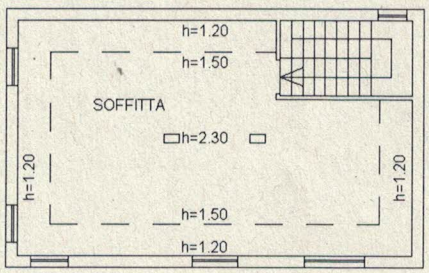



Catasto dei Fabbricati - Situazione al 26/03/2026 - Comune di PRATA DI PORDENONE(G994) - < Foglio 22 Particella 189 Subalterno >
CALLE DUS n. 10 Piano T-1 - 2

Data di presentazione: 11/09/2017 - Data: 26/03/2026 - N. pratica: PN0024466/2026 - Richiedente: BOSCHIAN CUCH MICHELE - Ultima p
~~Scheda 1 di 2 - Formato di acq.: A4(210x297) - Fatt. di scala: 1:1~~

Data di presentazione: 11/09/2017 - Data: 26/03/2026 - N. pratica: PN0024466/2026 - Richiedente: BOSCHIAN CUCH MICHELE - Ultima planimetria in atti

Agenzia delle Entrate
CATASTO FABBRICATI
Ufficio Provinciale di
Pordenone

Dichiarazione protocollo n. PN0077635 del 11/09/2017

Planimetria di u.i.u.in Comune di Prata Di Pordenone

Calle Dus civ. 10

Identificativi Catastali:
Sezione:
Foglio: 22
Particella: 189
Subalterno:

Compilata da:
Maccan Pierluigi

Iscritto all'albo:
Geometri

Prov. Pordenone N. 1039

Scheda n. 2 Scala 1:500

PIANO TERRA

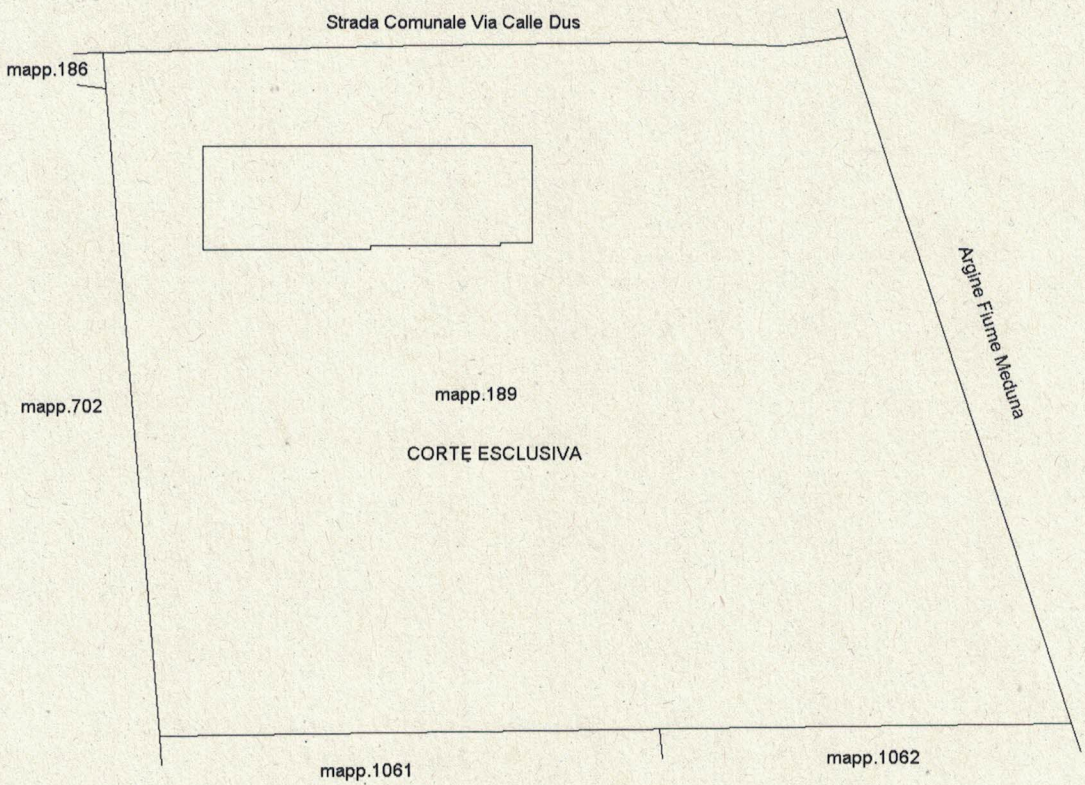

N

Catasto dei Fabbricati - Situazione al 26/03/2026 - Comune di PRATA DI PORDENONE(G994) - < Foglio 22 Particella 189 Subalterno >
CALLE DUS n. 10 Piano T-1 - 2

Data di presentazione: 11/09/2017 - Data: 26/03/2026 - N. pratica: PN0024466/2026 - Richiedente: BOSCHIAN CUCH MICHELE - Ultima p
Scheda 2 di 2 - Formato di acq.: A4(210x297) - Fatt. di scala: 1:1