Data presentazione: 27/12/1939 - Data: 14/10/2024 - n. T311238 - Richiedente: FLCPLA76L03L750M

2340

MINISTERO DELLE FINANZE

DIREZIONE GENERALE DEL CATASTO E DEI SERVIZI TECNICI ERARIALI

ACCERTAMENTO GENERALE DELLA PROPRIETA' IMMOBILIARE URBANA

(R. DECRETO LEGGE 13 APRILE 1939-XVII N:652)

Planimetria degli immobili urbani denunciati con la Scheda N.° 255158

Comune Rosignano Monf. Ditta (*) [redacted]

Via Michele Amatore 11

(*) Segnare cognome, nome, paternità del solo primo intestatario

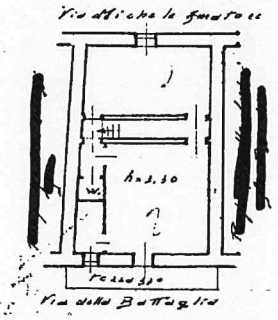

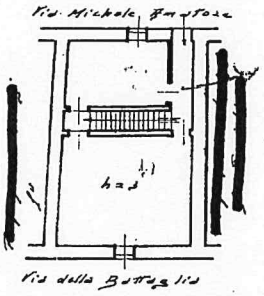

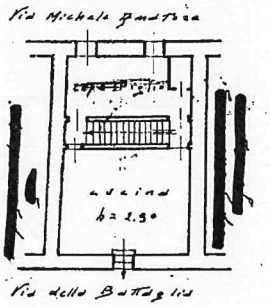

ACCERTAMENTO GENERALE DELLA PROPRIETA IMMOBILIARE URBANA

(R.D.L. 13 aprile 1939-XVII, n. 652)

COMUNE

di Rosignano Monf.

Talloncino di riscontro

DELLA

SCHEDA NUMERO

255158

AVVERTENZA: Il presente talloncino deve essere incollato a cura del dichiarante sulla planimetria (riproducente la unità immobiliare denunciata con la presente scheda) da presentare ai sensi dell'articolo 7 del R. D. L. 13 aprile 1939-XVII, n. 652.

ALLUVIONATA

ORIENTAMENTO

SCALA di 1: 200

Compilata da:

[redacted]

(Titolo, nome e cognome del Tecnico)

Iscritto all'Albo de i Geometri

della Provincia di Alessandria

Data 12-04-1940 Firma [redacted]

Catasto dei Fabbricati - Situazione al 14/10/2024 - Comune di ROSIGNANO MONFERRATO(H569) - < Foglio 7 - Particella 471 - Subalterno 1 >
VIA AMATORE n. 11 Piano T
10 metri

Ultima planimetria in atti

Data presentazione: 27/12/1939 - Data: 14/10/2024 - n. T311238 - Richiedente: FLCPLA76L03L750M
Totale schede: 1 - Formato di acquisizione: A3(297x420) - Formato stampa richiesto: A4(210x297)