A2) Planimetrie catastali.

Data: 20/04/2026 - n. T154050 - Richiedente: [redacted]

Agenzia del Territorio
CATASTO FABBRICATI
Ufficio Provinciale di
Campobasso

Dichiarazione protocollo n. CB0159865 del 14/08/2012

Planimetria di u.i.u. in Comune di Cercemaggiore

Contrada Selvafranca civ. SNC

Identificativi Catastali:
Sezione:
Foglio: 47
Particella: 1393
Subalterno: 1

Compilata da:
[redacted]
Iscritto all'albo:
Geometri
Prov. Campobasso N. [redacted]

Scheda n. 1 Scala 1:200

PIANTA PIANO SEMINTERRATO
H=2,46

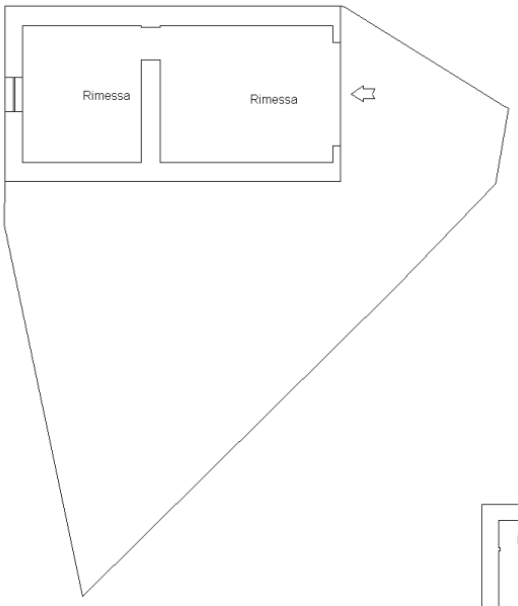

PIANTA PIANO TERRA
H=1,62

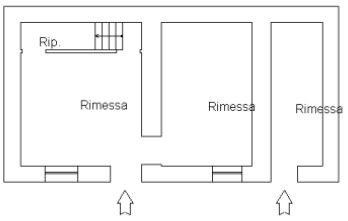

PIANTA PRIMO PIANO
H=2,64

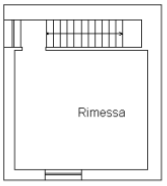

10 metri

Catasto dei Fabbricati - Situazione al 20/04/2026 - Comune di CERCEMAGGIORE(C486) - < Foglio 47 - Particella 1393 - Subalterno 2 > - Uiu graffata
VIA SELVAFRANCA n. SNC Piano S1-T - 1

Ultima planimetria in atti

Data: 20/04/2026 - n. T154050 - Richiedente: [redacted]
Totale schede: 1 - Formato di acquisizione: A4(210x297) - Formato stampa richiesto: A4(210x297)